

# Badevandsprofil

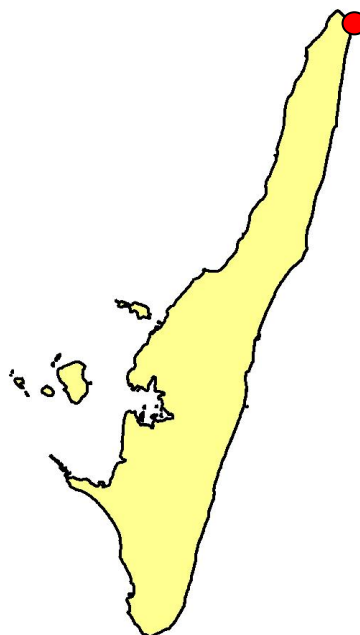
---

## Badevandsprofil for Hoborg, Hov

### Ansvarlig myndighed:

#### Langeland Kommune

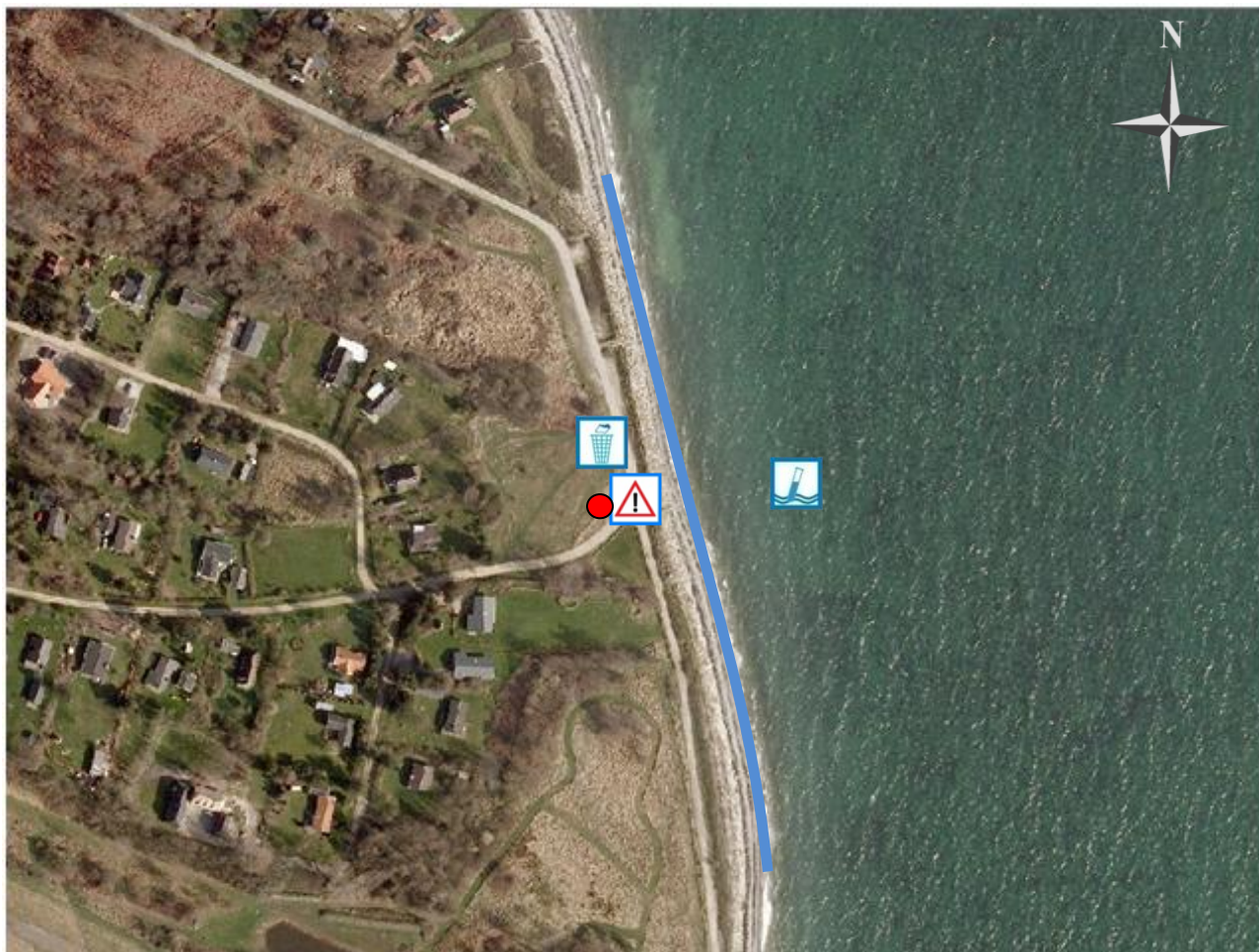
Fredensvej 1  
5900 Rudkøbing  
[www.langelandkommune.dk](http://www.langelandkommune.dk)  
Email: [post@langelandkommune.dk](mailto:post@langelandkommune.dk)  
Tlf.: 63 51 60 00







Hvis der observeres uregelmæssigheder eller uheld på stranden (olieudslip, kemikalieudslip og lignende), kontaktes Langelands Kommune på tlf. 63 51 60 00. I nødstilfælde uden for kommunens åbningstider kan beredskabet kontaktes på tlf. 40 29 30 50 eller på tlf. 112.

Medlemsstat	Danmark
Kommune	Langeland Kommune
DKBW Nr.	617
Stationsnummer	090
Stationsnavn	Hoborg
DKBW Navn kort	Hoborg
Hydrologisk Reference	6430 M
UtmX	624598
UtmY	6113853
Reference Net	EUREF89
UTMZone	32

## Oversigtskort



	<i>Her står du</i>		<i>Varsling ved forringet badevandskvalitet</i>		<i>Kontrolpunkt</i>
	<i>Skraldespand</i>				

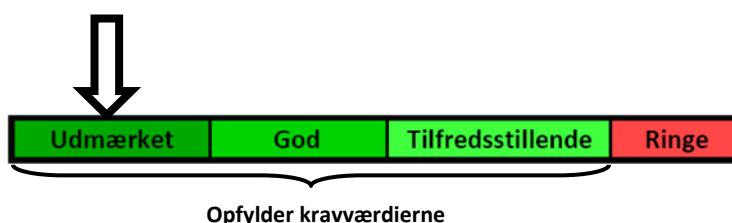
Stranden er 250 meter lang og er markeret med en blå streg.

## Klassifikation

I løbet af badevandssæsonen udtager Langeland Kommune rutinemæssigt kontrolprøver af badevandet, der analyseres for to såkaldte indikatorbakterier; *E.coli* og enterokokker. Begge bakterier findes i tarmen på varmloddede dyr og mennesker, hvorfor tilstedeværelsen af indikatororganismerne indikerer, at der er sket en fækal forurening af badevandet ved stranden. Koncentrationen af de to fækale bakterier danner grundlag for beregningen af en klassifikation af badevandet.

Følgende klassifikationer er mulige: Udmærket kvalitet, God kvalitet, Tilfredsstillende kvalitet og Ringe kvalitet. Udmærket kvalitet er den bedst mulige kvalitet, hvor koncentrationen af fækale bakterier i badevandet er meget lav, mens Ringe kvalitet er badevande, hvor koncentrationen af fækale bakterier i perioder er så høj, at der kan være en sundhedsmæssig risiko ved at bade i vandet.

Badevandet ved Hoborg er klassificeret: **Udmærket**



Klassifikationen er beregnet på basis af kontrolprøver udtaget jævnlige i perioden 2007-2010. Strandens klassifikation revideres hvert år inden badevandssæsonens start.

## Strandens fysiske forhold

Stranden udgøres af små og mellemstore sten. Enkelte steder på stranden ligger store sten. Havbunden ud for stranden udgøres af mellemstore sten med enkelte store sten spredt på bunden. Strandens bredde er 5 meter og 250 meter lang (se strandens afgrænsning på oversigtskortet).

## Strandens geografiske forhold

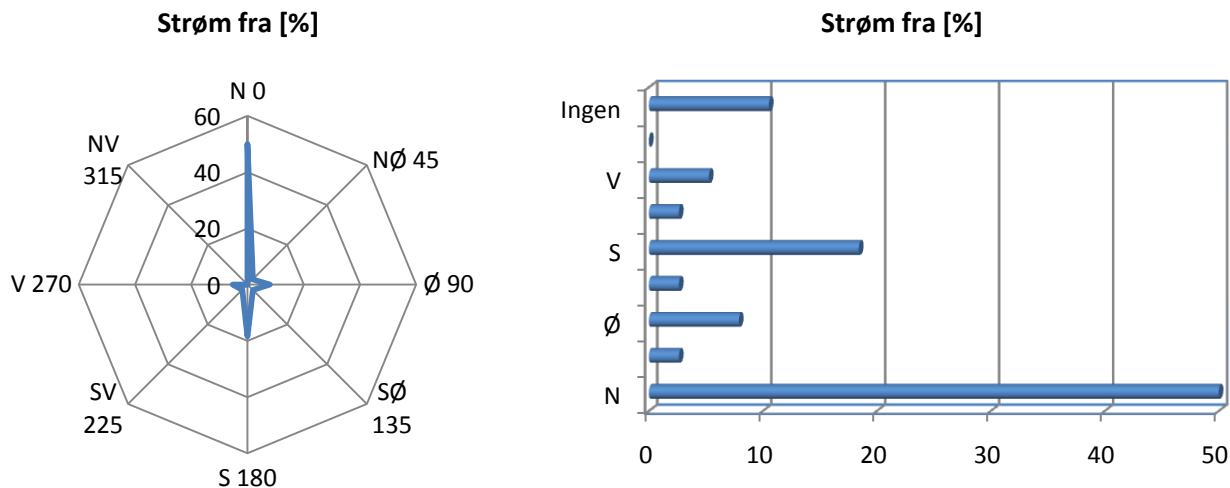
Hoborg ligger på østkysten af Langelands nordspids ved sommerhusområdet Hoborglund ud mod Langelandsbælt. Strandens og sommerhusområdet adskilles af et dige. Området ved stranden udgøres af grønne områder, der skaber en hyggelig stemning omkring den lille naturstrand. Ved stranden findes en badebro.



Hoborg

## Hydrologiske forhold

Vandet i Langelandsbæltet ud for Hoborg er klassificeret som brakvand. Strømretningen ved stranden kommer primært fra nord. Strømretningen er vurderet 38 gange i perioden 2006-2010 og den procentvise fordeling er vist på de to grafer nedenfor.



I perioden 2006-2010 er strømretningen vurderet 38 gange ved stranden og den procentvise fordeling er vist.

Ifølge et topografisk kort er vanddybden under 2 meter 100 meter ud fra kysten. Det angivne dybdeforhold skal tages med forbehold.



Hoborg

## Kilder til fækal forurening

Fækalier fra mennesker og dyr i badevandet udgør en sundhedsrisiko. Langeland Kommune har undersøgt området omkring stranden for fækale kilder.

550 meter syd for stranden har vandløbet Øster Prisskov udløb. Vandløb har risiko for i perioder at indeholde høje koncentrationer af fækale bakterier. Langeland Kommune fraråder badegæster at bade i udløbet af vandløbet og opfordrer til, at strandens gæster bader indenfor den definerede strækning på stranden, hvor kommunen rutinemæssigt kontrollerer badevandskvaliteten i badevandsæsonen (1. juni – 1. september). Indenfor strandens afgrænsning har vandløbet lav indflydelse på badevandskvaliteten.

På nedenstående figur er de nærmeste mulige kilde til fækal forurening af badevandet ved Hoborg vist.



Overblik over nærmeste mulige kilde til fækal forurening af badevandet ved Hoborg

Badende ved stranden bør altid være opmærksom på, at pludselige forureninger af badevandet kan opstå i forbindelse med uheld fra f.eks. lystbåde, gylletanke eller kloakledninger. Hvis Langeland Kommune modtager oplysninger om forurening, der kan påvirke badevandet eller skade de badendes sundhed, vil kommunen varsle om dette på skiltet ved stranden (se oversigtskort) og på kommunens hjemmeside: [www.langelandkommune.dk](http://www.langelandkommune.dk).

## Risiko for cyanobakterier (blågrønne alger) og fytoplankton

Risikoen for opblomstring af blågrønne alger ved stranden er lav.

Risikoen for opblomstring af fytoplankton ved stranden er lav.

Opblomstring af blågrønne alger og fytoplankton kan altid forekomme. Særligt i forbindelse med længerevarende perioder med varme og næringsrigt vand. Opblomstringen er oftest meget pludselig og ses tydeligst som en misfarvning af vandet.

Alger kan producere giftige stoffer som kan give anledning til hovedpine, hudirritationer, feber, kvalme og diarré, hvis man kommer i kontakt med giftstofferne ved f.eks. at bade i eller sluge vand med indhold af alger. Mennesker, der i forvejen er svækkede, og børn er særligt udsatte. Dyr kan i værste fald dø, hvis de drikker af algeholdigt vand. Alger er ofte årsag til skumdannelser i vandkanten og misfarvning af vandet. Alger kan have forskellige farver. I Danmark giver fytoplankton normalt ikke anledning til sygdom ved badning.

#### **Følgende baderåd bør altid følges:**

- Se efter om der er information, der fraråder badning.
- Lad være med at bade, hvis vandet er uklart. Du skal kunne se dine fødder, når du står i vand til knæene.
- Lad ikke børn lege i nærheden af alger, der er opskyllet på stranden.
- Hold børn og dyr væk fra skumdannelser på stranden.
- Bad ikke ved kraftigt skum i vandet, det kan være algeopblomstringer.

Hvis du har badet i vand, hvor du har mistanke om opblomstring af alger, skylles straks med rent vand.

Hvis Langeland Kommune modtager oplysninger om opblomstring af alger, vil kommunen varsle om dette på skiltet ved stranden (se oversigtskort) og på kommunens hjemmeside: [www.langelandkommune.dk](http://www.langelandkommune.dk).



*Hoborg*

### **Risiko for makroalger**

Der er risiko for opskylning af tang (makroalger) i vandkanten ved stranden.

Det frarådes at bade i nærheden af store mængder tang, da samlinger af planter kan fremme vækst og forlænge overlevelse af bakterier. Lad ikke børnene lege i nærheden af det opskyllede tang. Dette skyldes bl.a., at der kan dannes giftstoffer i rådne tang og at tangen kan indeholde sygdomsfremkaldende bakterier.

## **Kortvarige forureninger**

Ved en kortvarig forurening forstås en forurening med fækale bakterier, der kommer fra en kendt kilde og som normalt ikke forventes at påvirke badevandskvaliteten i mere end 72 timer. Langeland Kommune har ikke kendskab til en sådan kilde i nærheden af Hoborg.

## **Anden forurening m.v.**

Glasskår, affald og kemisk forurening (herunder olieudslip) kan risikere at forekomme ved stranden. Hvis Langeland Kommune modtager oplysninger om forurening, der kan påvirke badevandet eller skade de badendes sundhed, vil kommunen varsle om dette på skiltet ved stranden (se oversigtskort) og på kommunens hjemmeside: [www.langelandkommune.dk](http://www.langelandkommune.dk).

Badegæster opfordres til at kontakte Langeland Kommune, hvis der konstateres forurening eller andet som kan give anledning til problemer ved stranden.

## **Revision**

Badevandsprofilen er udarbejdet i forbindelse med badevandssæsonen 2010.

Badevandets klassifikation revideres hvert år i maj måned og badevandsprofilen opdateres efter behov.



*Hoborg*